


## 7 - Le Balcon de l'Estuaire :



Appelée également la table d'orientation, on y bénéficie d'une vue exceptionnelle sur l'estuaire de la Seine et sur le Havre et son port. Ainsi que Deauville et Cabourg sans oublier le CHU de Caen par beau temps. La lumière de l'estuaire qui inspirait les impressionnistes s'offre à vous.

## 8 - Bord de mer et Estacade :




Vous pourrez flâner le long de la grande promenade qui longe le bord de mer de Sainte-Adresse : la promenade François Lebel.

Vous y découvrirez quelques toiles peintes par Monet, Dufy, Marquet. Vous passerez devant l'Estacade qui a été très appréciée des peintres.

Vous pourrez prolonger cette promenade jusqu'au bout du monde en admirant les anciennes demeures de Sainte-Adresse entourées de belles maisons contemporaines.

## 9 - La statue du Roi des Belges :



Cette statue nous rappelle que Sainte-Adresse fut le siège du gouvernement Belge de 1914 à 1918.

Le 18 février 1934 fut une journée tragique pour la Belgique et la ville de Sainte-Adresse. Le Roi Albert 1<sup>er</sup> avait été victime d'un accident mortel. Ce monument fut inauguré le 4 septembre 1938, en souvenir d'un grand Roi, d'un grand soldat et le témoignage de l'amitié entre nos deux peuples.

# Plan Contact



Ville de  
Sainte-Adresse

## Chemin historique de Sainte-Adresse



Pour plus d'informations ou renseignements, contactez :

Mairie de Sainte-Adresse  
1 rue Albert Dubosc  
76310 Sainte-Adresse

02.35.54.05.07

[communication@ville-sainte-adresse.fr](mailto:communication@ville-sainte-adresse.fr)  
[www.ville-sainte-adresse.fr](http://www.ville-sainte-adresse.fr)



Sur la trace des monuments et  
édifices emblématiques de  
Sainte-Adresse

NE PAS JETER SUR LA VOIE PUBLIQUE





## 1 - Le Manoir de Vitanval (15ème siècle) :

Au 12ème siècle, le château-fort de Vitanval est tenu par la famille de Noirpel. En 1359, il fut occupé par les anglais. En 1398, les anglais expulsent la famille Noirpel.




Entre 1419 et 1450, Jehan de Wycheffort qui tenait la garnison du château fort, fait construire dans l'enceinte le manoir actuel.

## 2 - Le Pavillon de la Solitude :



Au 18ème siècle a lieu la construction d'une villa du nom La Solitude, par Paul-Michel Thibault, architecte des phares de la Hève et de la Maison de l'Armateur. Morcelée en 1884, cette villa sera vendue sous forme de maisons.

## 3 - La maison de Sarah Bernhardt :




Rue Ernest Hérouard.

Sarah Bernhardt (1844-1923) tragédienne française se produisant entre Paris et New-York, fit construire une somptueuse propriété sur les hauteurs de Sainte-Adresse à la fin du 19ème siècle.

Aujourd'hui, des fresques sur faïence et les initiales de la comédienne en majuscules, nous rappellent l'histoire de cette demeure.


## 4 - La chapelle de Notre-Dame-des-Flots :



Au même titre que le Pain de Sucre voisin, la chapelle Notre-Dame-des-Flots dédiée aux marins est indissociable de l'identité de Sainte-Adresse, depuis son inauguration en 1859. Elle fut construite par l'architecte Théodore Huchon. La ville de Sainte-Adresse a décidé d'entreprendre des travaux de rénovation de grande envergure d'octobre 2013 à août 2014. Ainsi,

l'édifice a retrouvé toute sa beauté, laissant découvrir, les peintures murales, les vitraux, les piliers et les nombreux ex-voto déposés par les marins. En ressortant de la chapelle, vous trouverez quiétude et sérénité dans le Jardin du Poète.


## 5 - Le Pain de Sucre, une sépulture, et un amer :



Il doit son nom à sa forme et à sa couleur blanche. Ce curieux monument a été érigé en 1852 par la veuve du Général-Comte Charles Lefebvre-Desnouettes à la mémoire de son mari noyé dans un naufrage sur les côtes d'Irlande le 22 avril 1822.

Elle souhaitait que cet amer serve de repère pour les navigateurs. Il est aussi la sépulture de la veuve qui y repose depuis 1880.

## 6 - Le Nice Havrais et l'immeuble Dufayel :



En 1905, Mr Dufayel devient acquéreur des terrains du lieu-dit :

« Saint-Denis chef de Caux ». Il devient le créateur du Nice Havrais.

L'immeuble Dufayel devait devenir un splendide palace. La première guerre mondiale fait changer ce projet et l'édifice devient un immeuble d'habitation de luxe.

C'est au n°4 et n°6 de cet immeuble Dufayel que s'installèrent les services du gouvernement Belge de 1914 à 1918 : le Ministère des Affaires Economiques, le Ministère de l'Intérieur, le Ministère de l'Intendance et le Ministère de la Reconstitution Nationale.

## Présentation :

Nous vous proposons deux cheminements pour la visite de Sainte-Adresse, l'un à pied, l'autre en voiture, vous permettant de découvrir en toute liberté l'histoire et les monuments de notre commune.

Le parcours pédestre, d'une heure et demie environ, part de la statue du Roi Albert 1<sup>er</sup>, et emprunte une sente dite du Pain de Sucre, qui vous monte au dit monument. De ce Pain de Sucre vous rejoignez la chapelle Notre Dame des Flots dédiée aux marins. Vous poursuivez par la rue de l'Hippodrome avec ses charmantes maisons de style anglais, pour ensuite descendre doucement vers la table d'orientation où vous pourrez apprécier le vaste panorama donnant sur la Baie de Seine. Au bout de cette descente vous abordez l'immeuble Dufayel symbole du Nice-Havrais pour ensuite descendre l'escalier monumental, et rejoindre la promenade de la plage. Peu après l'estacade vous remontez vers la statue Albert 1<sup>er</sup> votre point de départ.

Le parcours routier vous conduit, en sus du parcours pédestre, dans le vallon d'Ignaulval pour découvrir : la maison de Sarah Bernhardt, le Pavillon de la Solitude et le Manoir de Vitanval.

Durée de la visite entre 1h30 et 2h